

A la découverte de Virginal



Boucle VTT – 14Km

LE PARCOURS

Au départ du parking du Centre de Virginal, suivez la ligne du tram pour arriver au canal Charleroi Bruxelles. Longer l'ancien canal pour repartir vers le bois de La Houssière. Retourner au centre de Virginal en empruntant les petits sentiers du village.

LES DETAILS

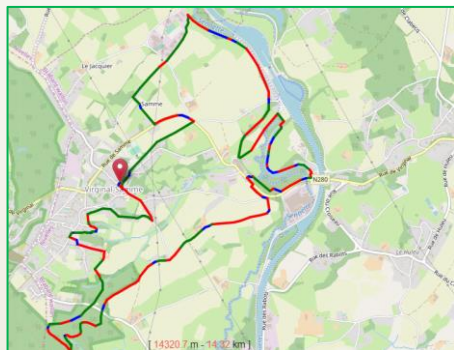
Départ : Parking du Centre – Rue du Moulin-à-Vent, Virginal

Difficulté : Facile

Distance : 14 km

Altitude de départ : 127 m | Altitude d'arrivée : 127 m

Altitude Maxi : 150 m | altitude mini : 48 m

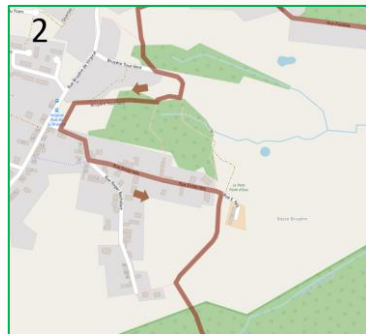
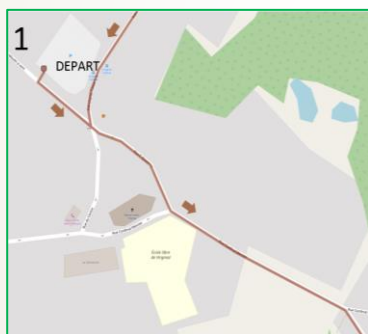


ALTITUDE & TOPOGRAPHIE



A DECOUVRIR

1. La maison du Baudet, en face du parking du centre.
2. Bief 29.
3. Les paysages du centre de Virginal.
4. L'église Saint Pierre de Virginal .



Syndicat d'Initiative d'Ittre

Grand Place, 2, 1460 Ittre
067/648774 – 0499/109116
Siti.ittre@skynet.be
Ittretourisme.wordpress.com

