

Entre collines et Canal



Boucle VTT – 20Km

LE PARCOURS

Au départ du parking de la Placette, surplomber Ittre via la rue de Gaesbecq avant de rejoindre Haut-Ittre. Faire une boucle en traversant le golf de la Tournette. Remonter vers le Bilot. Rejoindre le canal Bruxelles - Charleroi en passant par le Bois d'Apecheau et la ferme du Sart. Longer le canal après avoir traversé l'écluse et remonter au village en empruntant la piste cyclable de la rue de Virginal. Prendre la rue Basse, passer sur la Grand Place pour rejoindre le parking de la Placette.

LES DETAILS

Départ : Parking de la Placette – av. Pré de l'Aite, Ittre

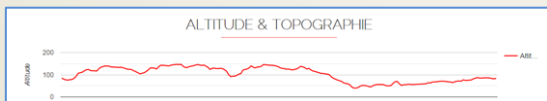
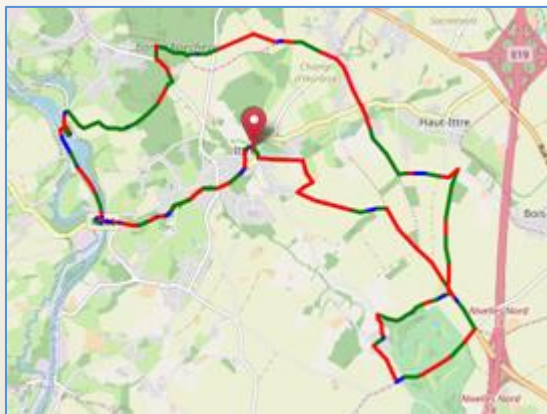
Difficulté : Facile

Distance : 20 km

Altitude de départ : 85 m | Altitude d'arrivée : 84 m

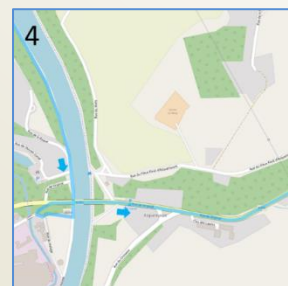
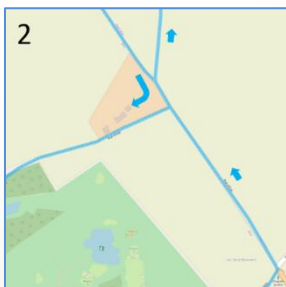
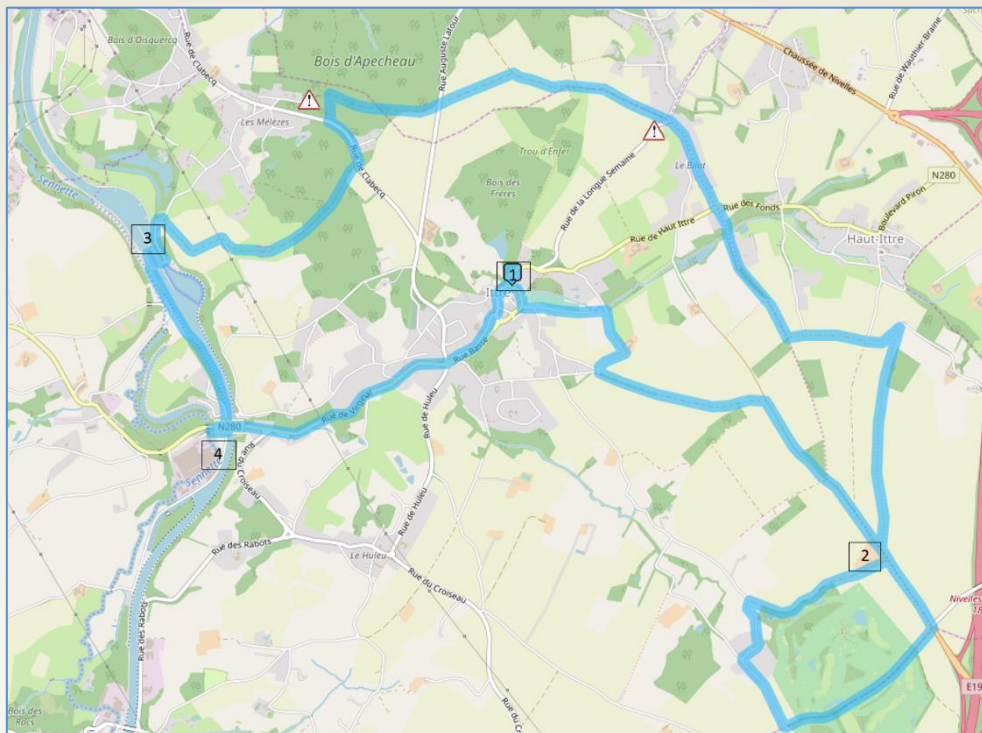
Altitude Maxi : 147 m | altitude mini : 40 m

Dénivelé positif : **261** m | Dénivelé négatif : **262** m



A DECOUVRIR

1. Panneaux didactiques illustrant les lieux peints par Marthe Donas et autres peintres du BW : Avenue du Pré de l'Aite/Rue de Gaesbecq / Rue de Schoot.
2. Canal Bruxelles-Charleroi : ses biefs et son écluse.
3. La Forge – Musée - Rue Basse
4. L'église Saint Rémy – Grand



Syndicat d'Initiative d'Ittre

Grand Place, 2, 1460 Ittre
 067/648774 – 0499/109116
Siti.ittre@skynet.be
Ittretourisme.wordpress.com

