

Le tour des villages



Boucle VTT – 35Km

LE PARCOURS

Au départ du parking de la placette à Ittre ce circuit relie le circuit de 20 km et le circuit de 14 km vous permettant ainsi de découvrir toute l'entité d'Ittre.

LES DETAILS

Départ : Parking de la Placette – av. Pré de l'Aite, Ittre

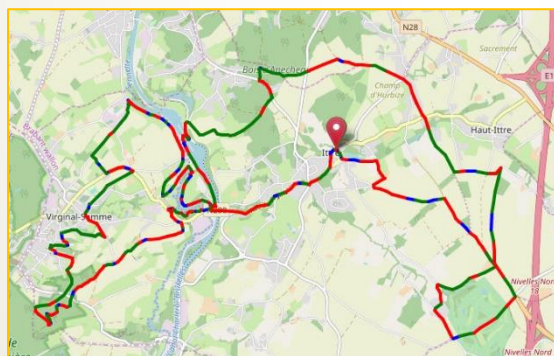
Difficulté : Difficile

Distance : 35 km

Altitude de départ : 85 m | Altitude d'arrivée : 85 m

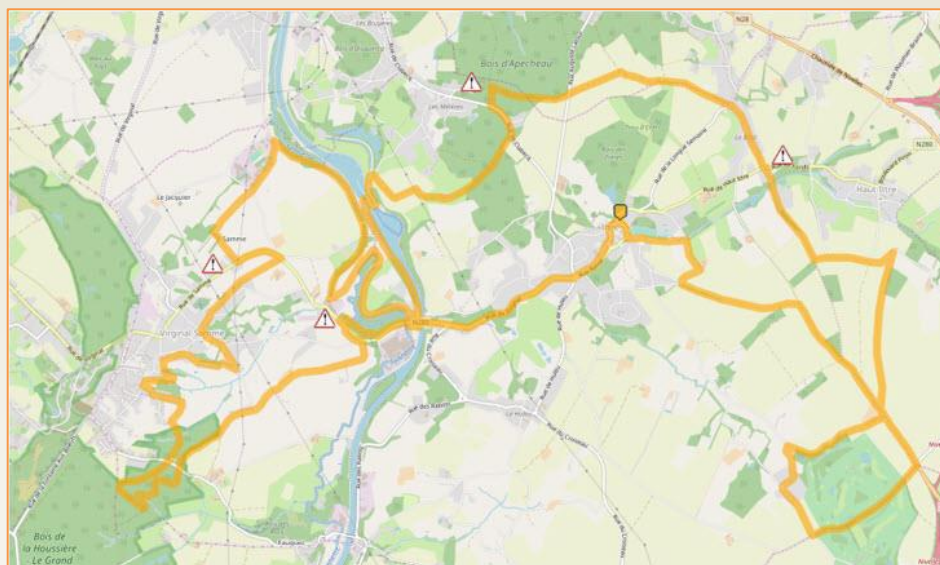
Altitude Maxi : 151 m | altitude mini : 39 m

Dénivelé positif : **532 m** | Dénivelé négatif : **532 m**






A DECOUVRIR

1. Les paysages vallonnés d'Haut-Ittre.
2. Les potales, bornes - potales et chapelles du village
3. Les sentiers à travers les prairies et les champs de Virginal.
4. L'ancien centre géographique de Belgique.



Liaisons entre circuits

-  Boucle 20 Km
-  Boucle 14 Km
-  Boucle 35 Km

Syndicat d'Initiative d'Ittre

Grand Place, 2, 1460 Ittre
 067/648774 – 0499/109116
Siti.ittre@skynet.be
Ittretourisme.wordpress.com

